

Obec Heřmanice u Oder, Heřmanice u Oder č. 47, 742 35

V souladu s ust. §39 odst. 1 zákona č. 128/2000 Sb., o obcích v platném znění, zveřejňujeme

### ZÁMĚR SMĚNY POZEMKŮ

Záměr směny pozemku v majetku obce Heřmanice u Oder:

p. č. 128/4 v k. ú. Véska u Oder o výměře 745 m<sup>2</sup>, trvalý travní porost,

p. č. st. 157 v k. ú. Kamenka o výměře 109 m<sup>2</sup>, zastavěná plocha a nádvoří,

p. č. st. 57 v k. ú. Véska u Oder o výměře 21 m<sup>2</sup>, zastavěná plocha a nádvoří,

za část za část pozemku v majetku Jana Pavlici:

část p. č. 1030/1 v k. ú. Heřmanice u Oder o výměře 2500 m<sup>2</sup>, orná půda.

Záměr směny je realizován na žádost Jana Pavlici, který směňovanou část pozemku nechal změnit v Územním plánu obce Heřmanice u Oder na plochu občanské vybavenosti za účelem stavby rozhledny.

Veškeré úkony související s rozdělením parc. č. 1030/1 v k.ú. Heřmanice u Oder zajistí Jan Pavlica, majitel pozemku.

Své námítky a připomínky k uvedenému záměru můžete podat písemnou formou v zalepené obálce na podatelnu nebo poštou na adresu.

Obecní úřad Heřmanice u Oder, Heřmanice u Oder č. 47, 742 35, Odry

Zalepená obálka bude označená takto - „**Neotvírat – Pozemek – směna**“

**do 02.05.2024 2023 do 14 hod.**

V Heřmanicích u Oder, dne 15.04.2024



Mgr. Vendula Jarošová  
Starostka obce

## Informace o pozemku

Parcelní číslo: [128/4](#)  
Obec: [Heřmanice u Oder \[568562\]](#)  
Katastrální území: [Véska u Oder \[638552\]](#)  
Číslo LV: [10001](#)  
Výměra [m<sup>2</sup>]: 745  
Typ parcely: Parcela katastru nemovitostí  
Mapový list: [KMD](#)  
Určení výměry: Graficky nebo v digitalizované mapě  
Druh pozemku: trvalý travní porost



## Vlastníci, jiní oprávnění

Vlastnické právo

Podíl

Obec Heřmanice u Oder, č. p. 47, 74235 Heřmanice u Oder

## Způsob ochrany nemovitosti

Název

zemědělský půdní fond

## Seznam BPEJ

BPEJ      Výměra

[72654](#)      745

## Omezení vlastnického práva

Nejsou evidována žádná omezení.

## Jiné zápisy

Typ

Zahájeny pozemkové úpravy

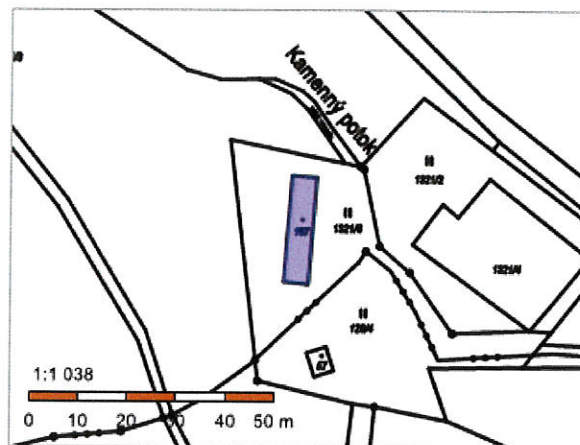
 Řízení, v rámci kterých byl k nemovitosti zapsán cenový údaj

Nemovitost je v územním obvodu, kde státní správu katastru nemovitostí ČR vykonává [Katastrální úřad pro Moravskoslezský kraj, Katastrální pracoviště Nový Jičín](#)

Zobrazené údaje mají informativní charakter. Platnost dat k 15.04.2024 13:00.

## Informace o pozemku

Parcelní číslo:	<a href="#">st. 157</a>
Obec:	<a href="#">Odry [599701]</a>
Katastrální území:	<a href="#">Kamenka [662682]</a>
Číslo LV:	<a href="#">175</a>
Výměra [m <sup>2</sup> ]:	109
Typ parcely:	Parcela katastru nemovitostí
Mapový list:	<a href="#">KMD</a>
Určení výměry:	Graficky nebo v digitalizované mapě
Druh pozemku:	zastavěná plocha a nádvoří



### Součástí je stavba

Budova bez čísla popisného nebo evidenčního:	jiná stavba
Stavba stojí na pozemku:	p. č. <a href="#">st. 157</a>

### Vlastníci, jiní oprávnění

Vlastnické právo	Podíl
Obec Heřmanice u Oder, č. p. 47, 74235 Heřmanice u Oder	

### Způsob ochrany nemovitosti

Nejsou evidovány žádné způsoby ochrany.

### Seznam BPEJ

Parcela nemá evidované BPEJ.

### Omezení vlastnického práva

Nejsou evidována žádná omezení.

### Jiné zápisy

Typ
Zahájeny pozemkové úpravy

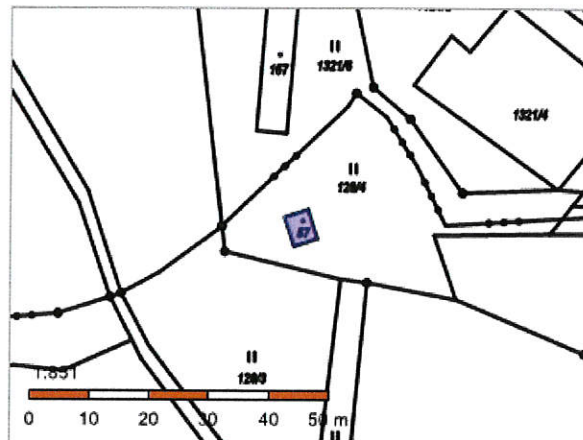
Řízení, v rámci kterých byl k nemovitosti zapsán cenový údaj

Nemovitost je v územním obvodu, kde státní správu katastru nemovitostí ČR vykonává [Katastrální úřad pro Moravskoslezský kraj, Katastrální pracoviště Nový Jičín](#)

Zobrazené údaje mají informativní charakter. Platnost dat k 15.04.2024 13:00.

## Informace o pozemku

Parcelní číslo:	<a href="#">st. 57</a>
Obec:	<a href="#">Heřmanice u Oder [568562]</a>
Katastrální území:	<a href="#">Véska u Oder [638552]</a>
Číslo LV:	<a href="#">10001</a>
Výměra [m <sup>2</sup> ]:	21
Typ parcely:	Parcela katastru nemovitostí
Mapový list:	<a href="#">KMD</a>
Určení výměry:	Graficky nebo v digitalizované mapě
Druh pozemku:	zastavěná plocha a nádvoří



## Součástí je stavba

Budova bez čísla popisného nebo evidenčního:	jiná stavba
Stavba stojí na pozemku:	p. č. <a href="#">st. 57</a>

## Vlastníci, jiní oprávnění

Vlastnické právo	Podíl
Obec Heřmanice u Oder, č. p. 47, 74235 Heřmanice u Oder	

## Způsob ochrany nemovitosti

Nejsou evidovány žádné způsoby ochrany.

## Seznam BPEJ

Parcela nemá evidované BPEJ.

## Omezení vlastnického práva

Nejsou evidována žádná omezení.

## Jiné zápisy

Typ
Zahájeny pozemkové úpravy

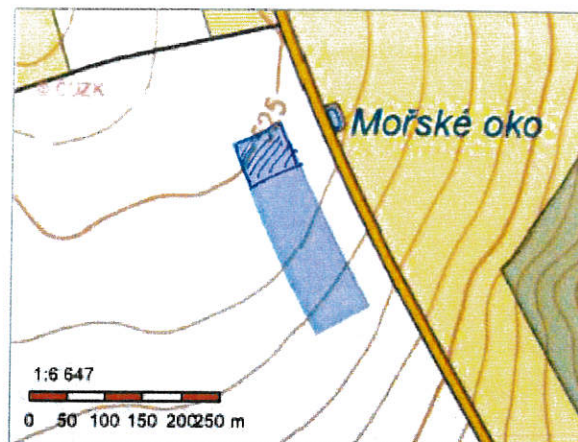
📌 Řízení, v rámci kterých byl k nemovitosti zapsán cenový údaj

Nemovitost je v územním obvodu, kde státní správu katastru nemovitostí ČR vykonává [Katastrální úřad pro Moravskoslezský kraj, Katastrální pracoviště Nový Jičín](#)

Zobrazené údaje mají informativní charakter. Platnost dat k 15.04.2024 13:00.

## Informace o pozemku

Parcelní číslo: [1030/1](#) ↗  
Obec: [Heřmanice u Oder \[568562\]](#) ↗  
Katastrální území: [Heřmanice u Oder \[638544\]](#)  
Číslo LV: [125](#)  
Výměra [m<sup>2</sup>]: 20405 → 2050 m<sup>2</sup>  
Typ parcely: Parcela katastru nemovitostí  
Mapový list: [KMD](#)  
Určení výměry: Graficky nebo v digitalizované mapě  
Druh pozemku: orná půda



## Vlastníci, jiní oprávnění

Vlastnické právo	Podíl
Pavlica Jan, Kamenka 36, 74235 Odry	

## Způsob ochrany nemovitosti

Název
zemědělský půdní fond

## Seznam BPEJ

BPEJ	Výměra
<a href="#">72604</a> ↗	2028
<a href="#">72614</a> ↗	18377

## Omezení vlastnického práva

Nejsou evidována žádná omezení.

## Jiné zápisy

Nejsou evidovány žádné jiné zápisy.

↗ Řízení, v rámci kterých byl k nemovitosti zapsán cenový údaj

Nemovitost je v územním obvodu, kde státní správu katastru nemovitostí ČR vykonává [Katastrální úřad pro Moravskoslezský kraj, Katastrální pracoviště Nový Jičín](#) ↗

Zobrazené údaje mají informativní charakter. Platnost dat k 15.04.2024 13:00.